

Comune di Brancaleone



Piano Comunale Protezione Civile

Tavola N°

11.2

Carta delle aree di ammassamento soccorritori e risorse e delle aree di ricovero con relativi percorsi di emergenza








Scala 1:5.000

Rev. 00 Febbraio 2014

IL PROGETTISTA

Dott. Ing. REITANO FORTUNATA

LEGENDA

-  **An** Area di attesa popolazione A1.....An
-  **Sn** Area ammassamento soccorritori
-  **Tn** Area per tendopoli
-  **H** Area atterraggio elicotteri
-  Percorso Sicuro
-  Percorso Critico
-  SEDE COM

